



# SOLUTIONS DATA & APPLICATIONS

- La plateforme Mygeomarket
- L'outil Retail Modeler
- Les données géomarketing

# MYGEOMARKET

Votre plateforme d'applications métiers

La suite mygeomarket intègre des modules analytiques optimisés pour chacune de vos problématiques d'analyse géomarketing.



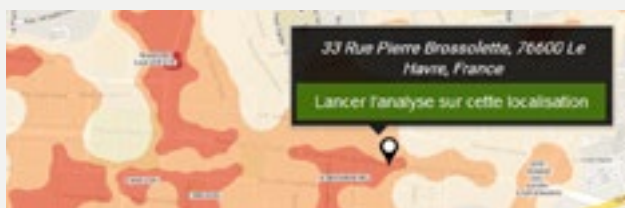
## IMMOBILIER COMMERCIAL

Optimisez votre prospection de sites commerciaux avec une solution mobile développée par et pour les chargés d'expansion.



## ÉTUDE DE MARCHÉ

Réalisez votre étude de marché via un logiciel géomarketing de dernière génération. Simulez vos zones de chalandise et estimez votre chiffre d'affaires.



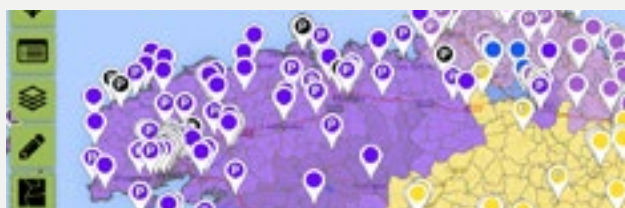
## ÉTAT LOCAL

Obtenez un rapport géomarketing à partir de n'importe quelle adresse en France et générez un rapport en quelques minutes.



## CIBLAGE

Ajoutez à vos propres indicateurs plus de 100 critères de ciblage géographique pour identifier les meilleures zones d'implantation en France.



## SECTORISATION

Visualisez clients et prospects et optimisez votre sectorisation commerciale. Allez plus loin en intégrant des flux d'informations par secteur (DN, DV, ventes, etc.).



## MODULES PERSONNALISÉS

Nous créons très facilement votre module géomarketing à partir de vos données d'entreprises. Carte de fidélité, couverture du réseau, ventes par secteurs, etc.

Inscrivez-vous **gratuitement** sur [mygeomarket.com](http://mygeomarket.com)

# RETAIL MODELER

Votre chaîne personnalisée de production d'études

Retail Modeler est un outil permettant de produire des études de marché grâce au géomarketing et aux enquêtes consommateurs. En travaillant dans un seul logiciel, les chargés d'études concentrent leur temps sur l'analyse et la recommandation.



## FONCTIONS

- Datamanagement
- Distance et localisation
- Cartographie
- Modélisation géomarketing
- Reporting Excel & pdf

## APPLICATIONS

- Étude de zone de chalandise
- Étude d'implantation
- Enquêtes codes postaux
- Enquêtes par questionnaire

## DONNÉES & INDICATEURS

Les **données inédites**, que vous ne trouverez nulle part ailleurs



### ZONES COMMERCIALES

La carte des zones commerciales par type d'emplacement (N°1, 1bis, etc.) et classées selon 5 grandes thématiques (Shopping, proximité, etc.). Couverture France entière.



### CONSOMMATION LOCALE

La base de données des dépenses de consommation géolocalisée avec 250 familles de produits par quartier et commune. Le plus : L'estimation de la consommation touristique.



### LIEUX DE TRAVAIL

Évaluer la consommation des actifs travaillant à proximité est désormais possible avec la base des actifs au lieu de travail. Disponible à l'IRIS et à l'ilot.

Les **données incontournables** pour toutes vos analyses quotidiennes



**CENTRES COMMERCIAUX**  
(800)



**COMMERCES**  
(400.000)



**CONTOURS**



**DÉPENSES**



**DÉPENSES DE CONSOMMATION**



**ENTREPRISES**  
(3.000.000)



**FONDS DE CARTES**



**FRANCHISES**  
(25.000)



**GSA / GSS**  
(20.000)



**ILOTS**  
(1.000.000)




**POPULATION**



**QUARTIERS**  
(50.000)



**RECENSEMENT**



**REVENUS**



**SOCIO-STYLE**



**ZONES COMMERCIALES**  
(2.500)

# DÉVELOPPEMENT D'APPLICATIONS

Nous mobilisons nos technologies pour développer les applications géomarketing dont vous avez besoin.

## CARTOGRAPHIE



Serveurs  
géographiques



Thématiques



Navigation



Distance



Geocodage



Geo-report

## BIG DATA



Intégration



Base de données



Cloud



Analytics



Webservice



Statistics

## PLATEFORMES



Windows server



Linux



Desktop



Web



Mobile

## DÉVELOPPEMENT



.NET



JAVA



PHP



Agile

### Exemples d'applications développées pour nos clients :

- Traitement de résultats d'enquête
- Module d'étude de marché
- Visualisation des données de cartes de fidélité
- Visualisation des ventes e-commerce
- Cartes des clients et des prospects
- Carte dynamique de la pénétration et de la couverture marché



02 49 62 01 75



[data@pginsight.com](mailto:data@pginsight.com)



[www.mygeomarket.com](http://www.mygeomarket.com)